

MATERIAL DE GEOGRAFIA

UNIDADES DE CONSERVAÇÃO

♥ **Faça leitura previa do conteúdo e destaque os pontos principais**

♥ **Desmatamento no Brasil (página 408)**

1. Leia as páginas 408 e 409
2. Veja ao vídeo - Desmatamento na Amazônia em números

<https://www.youtube.com/watch?v=iWLqnHYAyVU>

3. Responda ao jogo rápido da página 409

♥ **Código Florestal**

♥ **O que é? (página 409)**

O Código Florestal é a lei que institui as regras gerais sobre onde e de que forma a vegetação nativa do território brasileiro pode ser explorada. Ele determina as áreas que devem ser preservadas e quais regiões são autorizadas a receber os diferentes tipos de produção rural.



♥ **Tipos (página 410)**

Para atingir o seu objetivo de preservação, o código estabeleceu dois tipos de áreas: a **Reserva Legal** e a **Área de Preservação Permanente (APP)**.

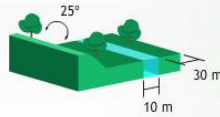
- A **Reserva Legal** é a parcela de cada propriedade ou posse rural que deve ser preservada;
- As **Áreas de Preservação Permanente** têm a função de preservar locais frágeis como beiras de rios, topos de morros e encostas, que não podem ser desmatados para não causar erosões e deslizamentos, além de proteger nascentes, fauna, flora e biodiversidade destas áreas. As APPs são áreas naturais intocáveis, com rígidos limites, onde não é permitido construir, cultivar ou explorar economicamente.

APPS (Áreas de Preservação Permanente)

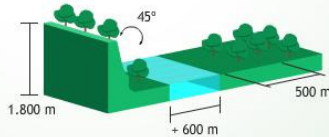
Estabelece regras para proteger a mata das margens dos rios e das encostas de morros

Como é:

Margens dos rios: Proíbe a extração de vegetação - nativa ou não - ao redor de qualquer curso d'água, dentro de uma área mínima de proteção que varia de acordo com a largura dos rios. Naqueles com menos de dez metros de largura, a área de proteção é de **30 metros** e, nos rios com mais de **600 metros** de largura, a área de preservação é de **500 metros**.



Encostas: Estabelece como áreas de proteção os topos de montanhas, morros e serras, e áreas com altitude superior a **1.800 metros** de altura. Também proíbe a derrubada de florestas em áreas de inclinação entre **25 e 45 graus**.

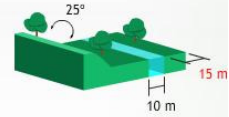


APPS (Áreas de Preservação Permanente)

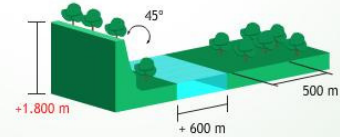
Estabelece regras para proteger a mata das margens dos rios e das encostas de morros

Como fica:

Margens dos rios: Preserva as medidas propostas na lei anterior, mas reduz de 30 para **15 metros** a área de proteção ao redor de rios com largura inferior a dez metros. Já a permissão de plantio ao redor dos rios dependerá de decreto da Presidência da República.



Encostas: Permite o cultivo de algumas culturas e o pastoreio (pecuária) no topo dos morros elevados (com mais de **1.800 metros**).



Reserva legal

Estipula normas para a preservação de florestas dentro de propriedades privadas

Como é:

Estabelece percentuais mínimos de preservação ambiental dentro das propriedades rurais, que variam de acordo com o tipo de bioma existente na região: **Amazônia Legal (80%)**; **Cerrado (35%)**; e **outros tipos de vegetação (20%)**. No restante da área, a vegetação pode ser retirada, desde que haja um "manejo florestal sustentável".



Amazônia Legal
80%



Outros tipos de vegetação
20%



Cerrado
35%

Reserva legal

Estipula normas para a preservação de florestas dentro de propriedades privadas

Como fica:

Mantém os mesmos percentuais da legislação anterior. Porém, altera o cálculo da reserva legal dentro da propriedade. Antes, as APPs (Áreas de Preservação Permanente) eram somadas à reserva. Agora, a reserva legal já inclui as APPs.



Amazônia Legal
80%



Outros tipos de vegetação
20%



Cerrado
35%

Veja ao vídeo, Novo Código Florestal, **que resume muito o assunto estudado.**

https://www.youtube.com/watch?v=Za2M6t78n_o

♥ **Vamos praticar!**
Atividades páginas 415 e 416