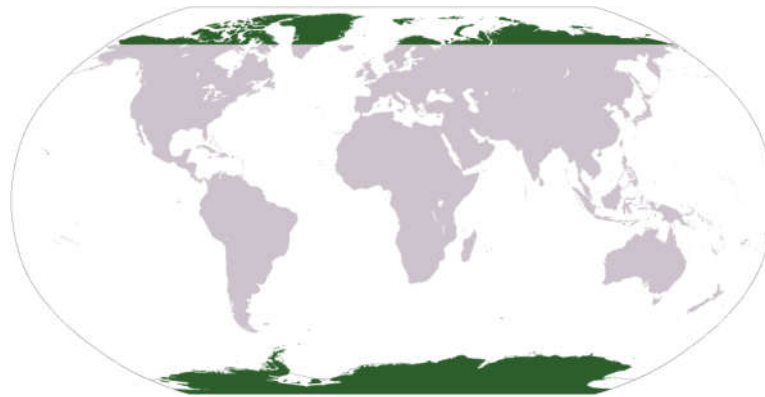


MATERIAL DE GEOGRAFIA

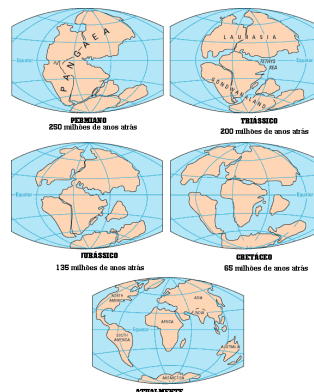
- ♥ Aula referente ao dia 18.03.2020
- ♥ Usar o material didático (apostila) como apoio para o estudo dirigido;

REGIÕES POLARES

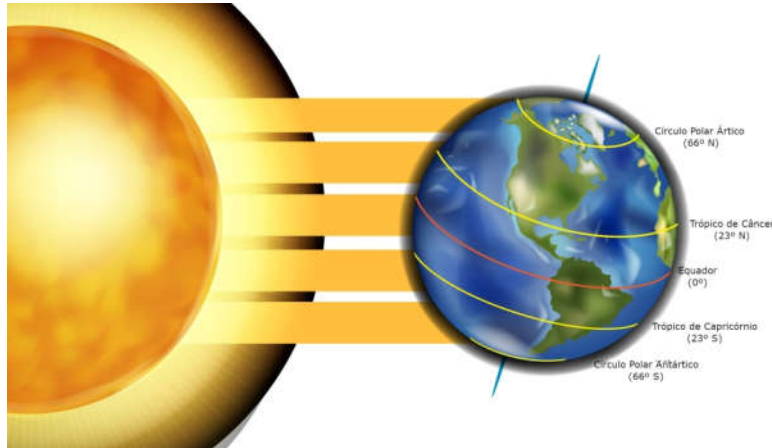
Página 347



- As zonas polares estão localizadas no extremo sul e norte do planeta devido a separação dos continentes;



- Apresentam as mais baixas temperaturas da Terra, em razão da influência do clima polar e a incidência de raios solares sobre a superfície terrestre de forma bastante inclinada;




- Tanto na Antártica como na Antártida, o povoamento é praticamente inviável, isso é explicado pelo fato de que as temperaturas são muito baixas.

SOL DA MEIA NOITE

Isso ocorre porque a inclinação do eixo da Terra em relação ao plano de sua órbita permite que a luz solar incida sobre os polos. O fenômeno dura de outubro à março no Polo Sul e de abril a setembro no Polo Norte.

Veja ao vídeo: <https://www.youtube.com/watch?v=L3upK3BbhhQ>



LUA DO MEIO DIA

Por causa da inclinação do eixo da Terra, as áreas acima do Círculo Polar Ártico recebem pouca ou nenhuma luz solar durante os meses de Outubro, novembro e dezembro. É nesse período que ocorre as auroras austrais

Veja ao vídeo: <https://www.youtube.com/watch?v=vGmkOJlcUnI>

Inclinação da Terra em dezembro

Cidades acima do Círculo Polar Ártico ficam sem ver o sol durante dias



ANTÁRTIDA

Página 348

- Quarto maior continente do mundo;
- Continente mais isolado;
- É o continente mais frio da Terra;

Página 349

- Clima polar;
- Temperatura entre 0° e -30°;
- Vegetação Tundra;
- Fauna:



Página 350 e 351

- Tratado da Antártida

O Tratado da Antártida, o qual instituí regras para ocupação do continente, que passou a vigorar no ano de 1961.

Os países que assinaram o documento assumiram o compromisso de usufruir o continente exclusivamente para a cooperação internacional e objetivos pacíficos, com ênfase para o desenvolvimento científico. Doravante ao acordo, um grande número de países implantou bases científicas na região.

O Brasil aderiu ao Tratado Antártico, o principal documento jurídico de regulamentação internacional das atividades na Antártica, em 1975. Em 1982, foi criado o Programa Antártico Brasileiro, o PROANTAR.

