

# Mapas e seus elementos.

Mapa : um exemplo de representação cartográfica.

Professora: Hirla Paula.


5º Ano





**Mapas são representações da superfície terrestre em uma superfície plana, em tamanho reduzido.**

**Por meio dos mapas, é possível registrar os elementos de determinada área, como altitude do relevo, hidrografia, tipos de clima e vegetação, localização de países e cidades, além das rodovias.**



**Os mapas apresentam alguns elementos essenciais que nos auxiliam na interpretação das informações representadas nele.**

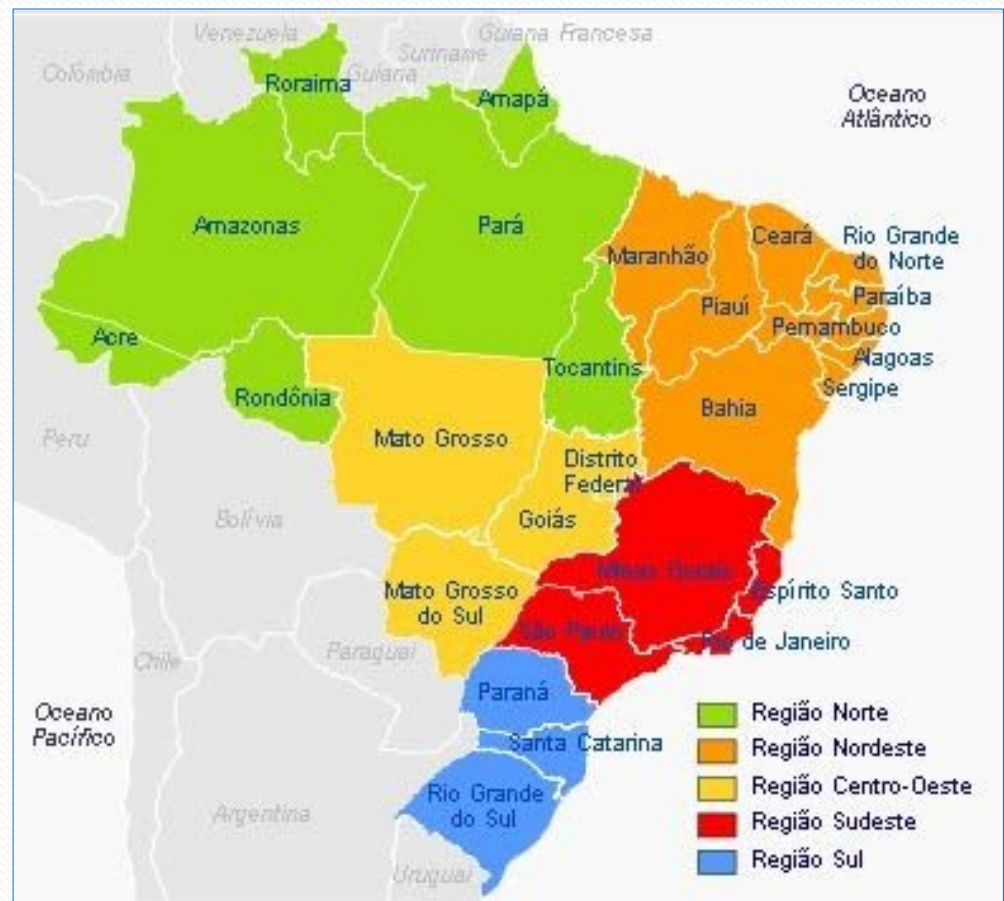
# Um mapa antigo

Observe o  
mapa ao  
lado




**Um mapa  
mais  
moderno**


**Observe o  
mapa Político  
do Brasil**



Mapa político do Brasil, mostrando a divisão por estados e regiões.



**Atualmente, existem mapas tão sofisticados que são elaborados com informações obtidas por meio de imagens de satélites.**



**Os elementos que podemos encontrar em um mapa são: título, legenda, rosa dos ventos, escala e fonte.**



# ATIVIDADE DE GEOGRAFIA

- **1. Responda as questões a seguir:**
- **a) O que são mapas?**
- **b) Você concorda que os mapas atualmente evoluíram? Explique.**
- **c) O que podemos registrar através dos mapas?**
- **d) Em que os mapas nos auxiliam?**
- **2. Quais os elementos que podemos encontrar num mapa?**

# CARTOGRAFIA

- **Cartografia é a ciência que representa graficamente uma área geográfica ou uma superfície plana.**